

## INFORME DIARIO DE MONITOREO DE MEDIOS\*

\*Vigilancia basada en eventos de interés epidemiológico mediante el monitoreo de medios abiertos de comunicación locales y nacionales.

### Reporte de eventos:

Amenaza	Tema	Medio	Fecha	Resumen	Liga	Prioridad
Biológico	Covid-19	El sol de Cuernavaca	02 diciembre 2020	La Secretaría de Salud informó que en las últimas 24 horas se registraron 39 contagios nuevos y seis muertes a causa de Covid-19.	<a href="https://www.elsoldecuernavaca.com.mx/policiaca/exhortan-a-pedir-atencion-medica-ante-sintomas-covid-6084929.html">https://www.elsoldecuernavaca.com.mx/policiaca/exhortan-a-pedir-atencion-medica-ante-sintomas-covid-6084929.html</a>	Bajo
Biológico	VIH-Sida	El sol de Cuernavaca	02 diciembre 2020	De acuerdo a Mariela Flores Nájera, coordinadora de Vectores, informó que Cuautla sigue ocupando los primeros lugares con más casos de VIH-Sida en el estado, de ello la necesidad de realizar este tipo de acciones que ayudan a poder detectar a tiempo está enfermedad.	<a href="https://www.elsoldecuernavaca.com.mx/local/aplican-pruebas-rapidas-de-vih-sida-6085426.html">https://www.elsoldecuernavaca.com.mx/local/aplican-pruebas-rapidas-de-vih-sida-6085426.html</a>	Bajo
Biológico	Covid-19	Diario de Morelos	02 diciembre 2020	Cecilia Guzmán, encargada de despacho de Salud Pública de los Servicios de Salud, informó que los adolescentes expuestos al nuevo coronavirus tienen las mismas posibilidades de infectarse y contagiar a otras personas, por lo que deben cuidarse y seguir las medidas preventivas.	<a href="https://www.diariodemorelos.com/noticias/infectado-con-sars-cov-2-15-de-adolescentes-en-morelos">https://www.diariodemorelos.com/noticias/infectado-con-sars-cov-2-15-de-adolescentes-en-morelos</a>	Bajo
Biológico	VIH-Sida	Diario de Morelos	02 diciembre 2020	Morelos es el lugar quinto a nivel nacional de casos nuevos registrado de Virus de la Inmunodeficiencia Humana (VIH) en el país, con una tasa de 10.49 por cada 100 mil habitantes.	<a href="https://www.diariodemorelos.com/noticias/morelos-quinto-lugar-nacional-en-casos-nuevos-de-vih">https://www.diariodemorelos.com/noticias/morelos-quinto-lugar-nacional-en-casos-nuevos-de-vih</a>	Bajo



SERVICIOS  
DE SALUD



<http://ssm.gob.mx>



Servicios de Salud Morelos



@MorelosSalud

## INFORME DE RIESGOS METEOROLÓGICOS

**Fuente:** Servicio Meteorológico Nacional de México, CONAGUA.

### AMBIENTE FRÍO A MUY FRÍO CON HELADAS MATUTINAS EN EL NORTE, ORIENTE Y CENTRO DEL PAÍS. ADEMÁS DE NUEVO EVENTO DE "NORTE" AL FINAL DEL DÍA.

Para hoy, el **frente frío No. 18** recorrerá el norte y noreste de México e interaccionará gradualmente con un **canal de baja presión** sobre el suroeste del Golfo de México, mantendrá el potencial de lluvias en el noreste, oriente y sureste de México. A su vez, la **masa de aire polar** que impulsa al nuevo frente frío, ocasionará un nuevo descenso de la temperatura, rachas de viento de 60 a 70 km/h con posibles tolvánicas en Coahuila, Nuevo León y Tamaulipas, y a partir de la noche, iniciará un **nuevo evento de "Norte"** en las costas de Tamaulipas y Veracruz. Finalmente, el ingreso de humedad proveniente del Mar Caribe, incrementará el potencial de lluvias en la Península de Yucatán.

**Las lluvias podrían acompañarse de descargas eléctricas y fuertes rachas de viento durante las tormentas.**

#### Pronóstico de Precipitación:

**Sin pronóstico de lluvias para el estado de Morelos**

#### Pronóstico de Temperaturas Máximas:

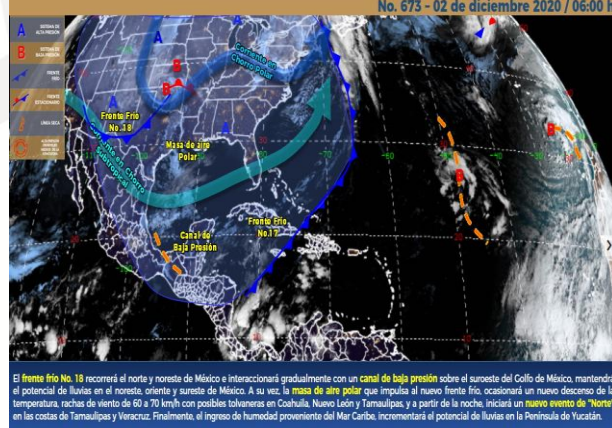
**Temperaturas mínimas de 0 a 5°C y posibles heladas:** zonas montañosas de Jalisco, Michoacán, Tlaxcala, Veracruz, Oaxaca y la Ciudad de México

#### Pronóstico en región Mesa Central:

Cielo medio nublado a nublado y sin lluvia en la región. Bancos de niebla en zonas montañosas y ambiente frío a muy frío al amanecer con posibles heladas. Viento de componente oeste de 15 a 30 km/h.

#### IMAGEN DE SATELITE

SISTEMAS METEOROLÓGICOS ACTUALES  
No. 673 - 02 de diciembre 2020 / 06:00 h



MEDIO AMBIENTE CONAGUA



SERVICIOS  
DE SALUD



<http://ssm.gob.mx>



Servicios de Salud Morelos



@MorelosSalud

## INFORME DE MONITOREO VOLCÁNICO Y SISMOLÓGICO

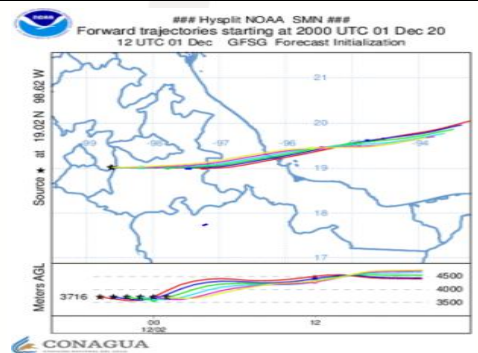
**Fuente:** Servicio Sismológico Nacional, UNAM. / Centro nacional de Prevención de Desastres (CENAPRED)-SEGOB, SENEAM-SCT y NOAA.

En las últimas 24 horas, mediante los sistemas de monitoreo del **volcán Popocatepetl** se identificaron **233 exhalaciones** acompañadas por emisiones de vapor de agua, gases volcánicos y ligeras cantidades de ceniza. Adicionalmente, se registraron **100 minutos de tremor de baja amplitud.**

NIVEL DE ALERTA	SEMAFORO	AMARILLO-FASE 2	RECOMENDACIONES PARA LA FASE AMARILLO FASE 2
	<b>Incremento de actividad:</b> <ul style="list-style-type: none"> <li>Pluma de vapor de agua y gas</li> <li>Ligera caída de ceniza en áreas cercanas</li> <li>Caída de fragmentos incandescentes</li> <li>Crecimiento y destrucción de domos de lava</li> <li>Posibilidad de flujos piroclásticos por explosiones</li> <li>Flujos de lodo o escombros de corto alcance</li> </ul>		<ol style="list-style-type: none"> <li>Continuar con el radio de seguridad de 12 km, por lo que la permanencia en esa área no está permitida.</li> <li>Controlar el tránsito entre Santiago Xalitzintla y San Pedro Nexapa, vía Paso de Cortés.</li> <li>A las autoridades de Protección Civil, mantener sus procedimientos preventivos, de acuerdo con sus planes operativos.</li> <li>A la población se le recomienda elevar la atención a los avisos de las autoridades de su localidad y se exhorta a no acercarse al volcán, y mucho menos al cráter.</li> <li>Mantenerse fuera de cañadas ante posibles flujos de lodo, principalmente en temporada de lluvias.</li> </ol>

### PRONOSTICO DE CAIDA DE CENIZA

En caso de una exhalación de ceniza volcánica, **el pronóstico de trayectoria hacia el este**, (simulando exhalación cada siguiente hora) a su paso por la zona oeste, centro y este del estado de Puebla; zona centro del estado de Veracruz y Golfo de México, para las primeras 12 horas de pronóstico (14:00 a las 02:00 hora local). Posteriormente para las últimas 12 horas de pronóstico, (02:00 a las 14:00 hora local del día siguiente), las trayectorias continúan sobre la zona centro del estado de Veracruz y Golfo de México. Dichas trayectorias pronostican la dirección principal de emisiones de la pluma de gas, vapor de agua y/o cenizas volcánicas, procedentes del Volcán Popocatepetl.



### SISMOS

Se registró sismo de magnitud de **4.2 grados** Richter, a las 03:29:48 hrs con localización del epicentro a 74 km al suroeste de H Guaymas, Sonora.

ÚLTIMO SISMO	SISMOS RECIENTES
<b>TIEMPO DEL CENTRO DE MÉXICO</b> <b>FECHA:</b> 2020-12-02 <b>HORA:</b> 03:29:48 <b>MAGNITUD:</b> 4.2 <b>EPICENTRO</b> <b>LATITUD:</b> 27.51° <b>LONGITUD:</b> -111.50° <b>LOCALIZACIÓN:</b> 74 KM AL SUROESTE DE H GUAYMAS, SONORA <b>PROFUNDIDAD:</b> 16 KM	

### REPORTE DE DAÑOS A LA POBLACION

#### PROTECCIÓN CIVIL

Sin reporte de daños a la población ni a la infraestructura en salud.



SERVICIOS  
DE SALUD



<http://ssm.gob.mx>



Servicios de Salud Morelos



@MorelosSalud





**MORELOS**  
2018 - 2024



**Fecha:** 02 de Diciembre del 2020  
**Semana Epidemiológica:** 49  
**Área:** Coordinación de Vigilancia Epidemiológica, **UIES.**

## INFORME DE TEMPERATURAS Y CALIDAD DEL AIRE

**Fuente:** Comisión Estatal de Agua (CEAGUA)

ICA	CALIDAD DEL AIRE	PROTEJA SU SALUD
0-50	Buena	No se anticipan impactos a la salud cuando la calidad del aire se encuentra en este intervalo.
51-100	Moderada	Las personas extraordinariamente sensitivas deben considerar limitación de los esfuerzos físicos excesivos y prolongados al aire.
101-150	Dañina a la salud de los grupos sensitivos	Los niños adultos activos, y personas con enfermedades respiratorias tales como el asma, deben evitar los esfuerzos físicos excesivos y prolongados al aire.
151-200	Dañina a la salud	Los niños adultos activos, y personas con enfermedades respiratorias tales como el asma, deben evitar los esfuerzos físicos excesivos y prolongados al aire libre; las demás personas, especialmente los niños, deben limitar los esfuerzos excesivos y prolongados al aire libre.
201-300	Muy dañina a la salud	Los niños adultos activos, y personas con enfermedades respiratorias tales como el asma, deben evitar todos los esfuerzos excesivos al aire libre; las demás personas, especialmente los niños, deben limitar los esfuerzos físicos excesivos al aire libre.
300+	Arriesgado	

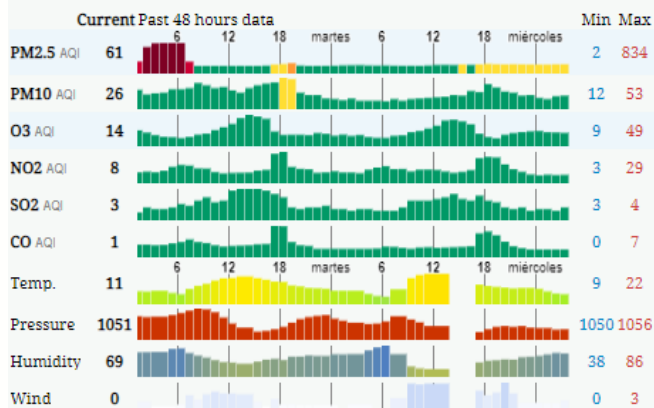
### CALIDAD DEL AIRE CUERNAVACA, MORELOS.

Estación de Monitoreo Cuernavaca Centro, Morelos.

62

**Moderado**

Actualizado el miércoles 4:00  
Temp.: 10°C



### PRONOSTICO DE TEMPERATURAS POR MUNICIPIO

Municipio	Máx	Mín	Municipio	Máx	Mín
Amacuzac	33°	12°	Puente de Ixtla	34°	13°
Axochiapan	32°	15°	Temixco	32°	14°
Ayala	29°	14°	Tepalcingo	31°	14°
Cuautla	27°	12°	Tepoztlán	28°	12°
Cuernavaca	29°	12°	Tlaltizapan	28°	13°
Huitzilac	20°	5°	Tlaquiltenango	35°	14°
Jiutepec	30°	14°	Zacatepec	30°	17°
Jojutla	35°	14°	Zacualpan de Amilpas	26°	12°

### TEMPERATURAS MAXIMAS Y MINIMAS, ÚLTIMAS 24 HRS

#### Mínimas

Huitzilac	20° 5°
Tetela del Volcán	19° 9°
Totolapan	21° 11°
Ocuitico	21° 11°

#### Máximas

Jojutla	35° 14°
Tlaquiltenango	35° 14°
Puente de Ixtla	34° 13°
Amacuzac	33° 12°



SERVICIOS  
DE SALUD



<http://ssm.gob.mx>



Servicios de Salud Morelos



@MorelosSalud

Calle Gustavo Gómez Azcárate No. 205, Col. Lomas de la Selva  
C.P. 62270, Cuernavaca, Morelos. Tel.: 318 84 50.

## INFORME DE MONITOREO EPIDEMIOLÓGICO

**Fuente:** Jurisdicciones Sanitarias del estado de Morelos.

### JURISDICCION SANITARIA I:

- SIN EVENTOS EXTRAORDINARIOS.

### JURISDICCION SANITARIA II:

- SIN EVENTOS EXTRAORDINARIOS.

### JURISDICCION SANITARIA III:

- SIN EVENTOS EXTRAORDINARIOS.



SERVICIOS  
DE SALUD



<http://ssm.gob.mx>



Servicios de Salud Morelos



@MorelosSalud